








**Holtålen kommune**  
Konsekvensvurdering av scooterløyper for  
fornøyleskjøring  
**Temakart støyvurdering**

Støy fra skuterløpetrase til kartlagte friluftsområder

-  Sone 450 meter fra skuterløpetrase
-  Snøscooterløype
-  Kartlagt friluftslivsområde
-  A Svært viktig
-  B Viktig
-  C Registrert friluftsområder
-  D Ikke klassifisert

Målestokk: 1: 60 000  
**Målestokkskala**  
0,0 0,5 1,0 1,5 2,0  
Kilometer