













**Holtålen kommune**  
 Konsekvensvurdering av scooterløyper for fornyelseskjøring  
**Temakart naturmangfold**

	Utvalgt naturtype		Snøscooterløype
	Naturtype		Arealtype AR50
	INON avgrensning		Bebyggelse
	Kulturlandskap		Jordbruksareal
	Arter av nasjonal forvaltningsinteresse		Skog
			Snaumark
			Myr
			Ferskvann

