












Holtålen kommune
Konsekvensvurdering av scooterløyper for fornyelseskjøring


Temakart friluftsliv

 A svært viktig	 Jordbruksareal
 B viktig	 Skog
 C registrert	 Snaumark
 D ikke klassifisert	 Myr
	 Ferskvann
	 Snøscooterløype

Målestokk: 1: 60 000

Målestokkskala
0,0 0,5 1,0 1,5 2,0
Kilometer

 N

 plankontoret